

Gesamtrevision Nutzungsplanung

KERNZONENPLAN OBERURDORF

1:2500

Fassung Gemeindeversammlung

Von der Gemeindeversammlung festgesetzt am 17. Juni 2026

Namens der Gemeindeversammlung
Die Gemeindepräsidentin:










Der Gemeinbeschreiber:

Von der Baudirektion genehmigt am

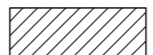




Für die Baudirektion:

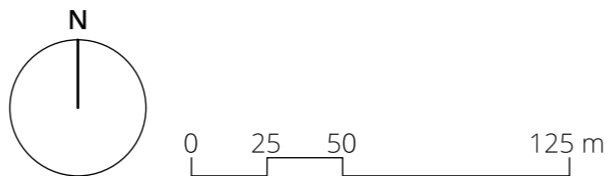
BDV-Nr.

Festlegungen

	Kernzonengrenze Genehmigung 5. Mai 2004	
	Neue Kernzonengrenze	
	Aufzuhebende Kernzonengrenze	
	Neue Zonengrenze	
	Kernzone KA/50%	Art. 4 Abs. 1 BZO
	Kernzone KB/50%	Art. 4 Abs. 2 BZO
	Umbauten und Ersatzbauten rot bezeichnete Gebäude	Art. 8 Abs. 1 BZO
	Umbauten und Ersatzbauten braun bezeichnete Gebäude	Art. 8 Abs. 2 BZO
	Wichtige Freiräume (Abgrenzung schematisch)	Art. 17 BZO

Informationsinhalte

	Bestehende Gebäude
	Wald
	Gewässer
	Denkmalschutzinventar (Schutz überkommunal / Schutz kommunal / Inventar kommunal)
	Brunnen



Bearbeitung: JZ
Das Druckdatum entspricht dem Erstellungsdatum.

Grundlagedaten
Nutzungsplanung: ARE, GIS Kanton Zürich vom 20. April 2023

Die Daten der Fixpunkte, Grenzpunkte und Einzelpunkte sind nach den gültigen Genauigkeits- und Zuverlässigkeitsanforderungen der amtlichen Vermessung bestimmt. Die Bodenbedeckung, Gebäude und Einzelobjekte dienen lediglich der Orientierung. Ihre Lage beruht auf einfachen Messungen ohne Kontrolle, weshalb für deren Richtigkeit keine Gewähr durch den Geometer besteht.

